

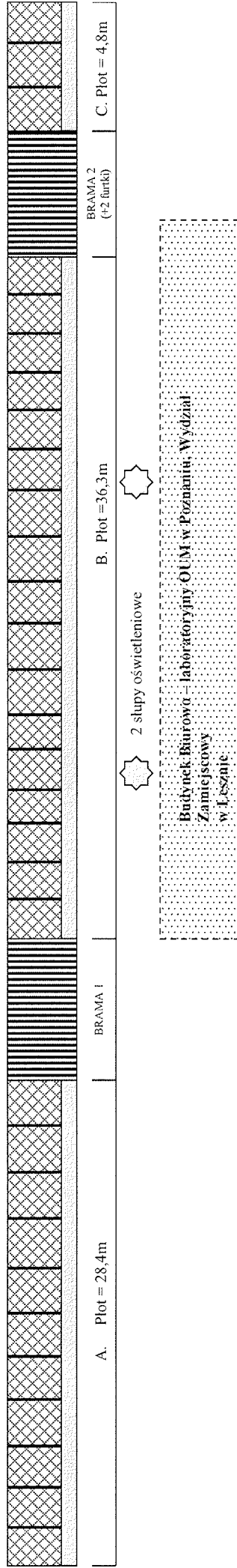
Opis przedmiotu zamówienia na część I
Remont ogrodzenia od ul. Dekana nieruchomości Okręgowego Urzędu Miar w Poznaniu, Wydział
Zamiejscowy w Lesznie

1. Zamówienie obejmuje:

- 1) wytyczenie granic działek nr 1/111, 1/115, 1/186 od ul. Dekana 4 przez uprawnionego geodetę w celu usytuowania ogrodzenia
- 2) wymianę ogrodzenia;
 - demontaż i utylizację starego ogrodzenia (z wyjątkiem bram wjazdowych) z podmurówką, inwentaryzacja istniejącego ogrodzenia – zał. nr 1,
 - montaż nowego ogrodzenia (prefabrykowana podmurówka oraz kpl. słupki, panelowe ogrodzenie h=1500 mm w kolorze RAL 9011) wg granicy działki wytyczonej przez geodetę (koszt geodety ponosi Zamawiający),
 - przy wymianie bramy nr 2 przez MOC Leszno i planowanej likwidacji 1 furtki, przewidzieć dodatkowe przesłó ogrodzenia.
- 3) wymianę płytek chodnikowych przed wejściem do budynku biurowego od ul. Dekana 4 na pozbruk ok. 22,36m² w korze szarym i ciemnym (uzgodnionym z Zamawiającym) oraz podniesienie 3 studzienek przy wejściu,
- 4) likwidację 2 nieczynnych słupów oświetleniowych z terenu Urzędu pomiędzy ogrodzeniem, a budynkiem Obw.UM w Lesznie od ul. Dekana 4 oraz i ich utylizację i wyrównanie terenu po ich demontażu.

OGRODZENIE OUM w Poznaniu, Wydział Zamiejscowy w Lesznie od ul. Dekana 4 – inwentaryzacja i opis zadania

ul. Dekana 4

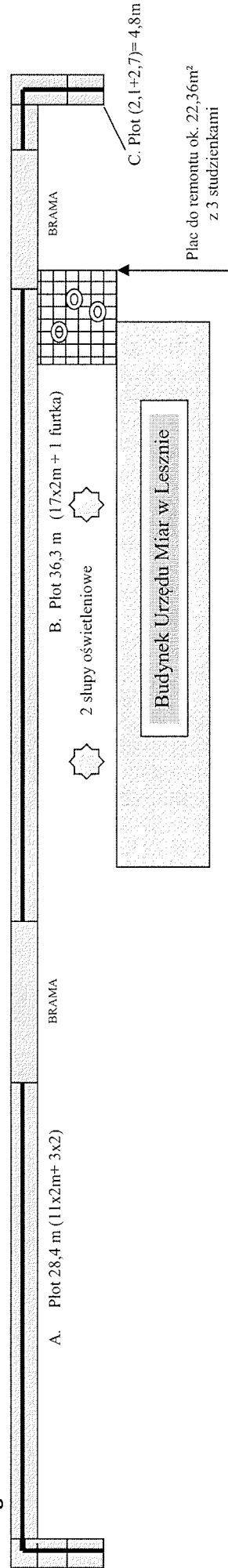


Część plotu	Ilość przęseł * (szer. przęsła 2m)	Ilość metrów*	Opis zamówienia
A	11+3	28,4	Przy remoncie plotu należy uwzględnić: 1/ wymianę ogrodzenia; >demontaż i utylizację starego ogrodzenia (z wyjątkiem bram wjazdowych) z podmurówką, >montaż nowego ogrodzenia (prefabrykowana podmurówka oraz kpl. słupki, panelowe ogrodzenie h=1500 mm w kolorze RAL 9011) wg granicy działki wytyczonej przez geodetę (koszt geodety ponosi Zamawiający), 2/wymianę płytek chodnikowych przed wejściem do budynku biurowego od ul. Dekana 4 na pozbruk ok. 22,36m ² w korze szarym i ciemnym (uzgodnionym z Zamawiającym) oraz podniesienie 3 studzienek przy wejściu , 3/likwidację 2 nieczynnych słupów oświetleniowych z terenu Urzędu pomiędzy ogrodzeniem a budynkiem Urzędu Miar od ul. Dekana 4 oraz i ich utylizację i wyrównanie terenu po ich demontażu.
B	17+1	36,3	
C	3 (1+2)**	4,8	
Razem	35	69,5	

*dane i ilości orientacyjne, przed złożeniem oferty należy zweryfikować w ramach wizji lokalnej w Lesznie przy ul. Jana Dekana 4 (siedziba Obwodowego Urzędu Miar w Lesznie)

**w części C plotu 1 przęsło wzdłuż ulicy + 2 przęsła w poprzek

Rzut ogrodzenia:



Mapa zasadnicza
Mapa do celów opiniodawczych
 Skala 1:500

Województwo: wielkopolskie
 Gmina: Leszno
 Obręb: Leszno
 Arkusz ewidencyjny: 40
 Działka: 1/186, 1/111
 Ulica: Jana Dekana

5746185,53

Posiadać się zgodność niniejszej kopii z treścią materiału państwowego zasobu geodezyjnego i kartograficznego

PREZYDENT MIASTA LESZNA

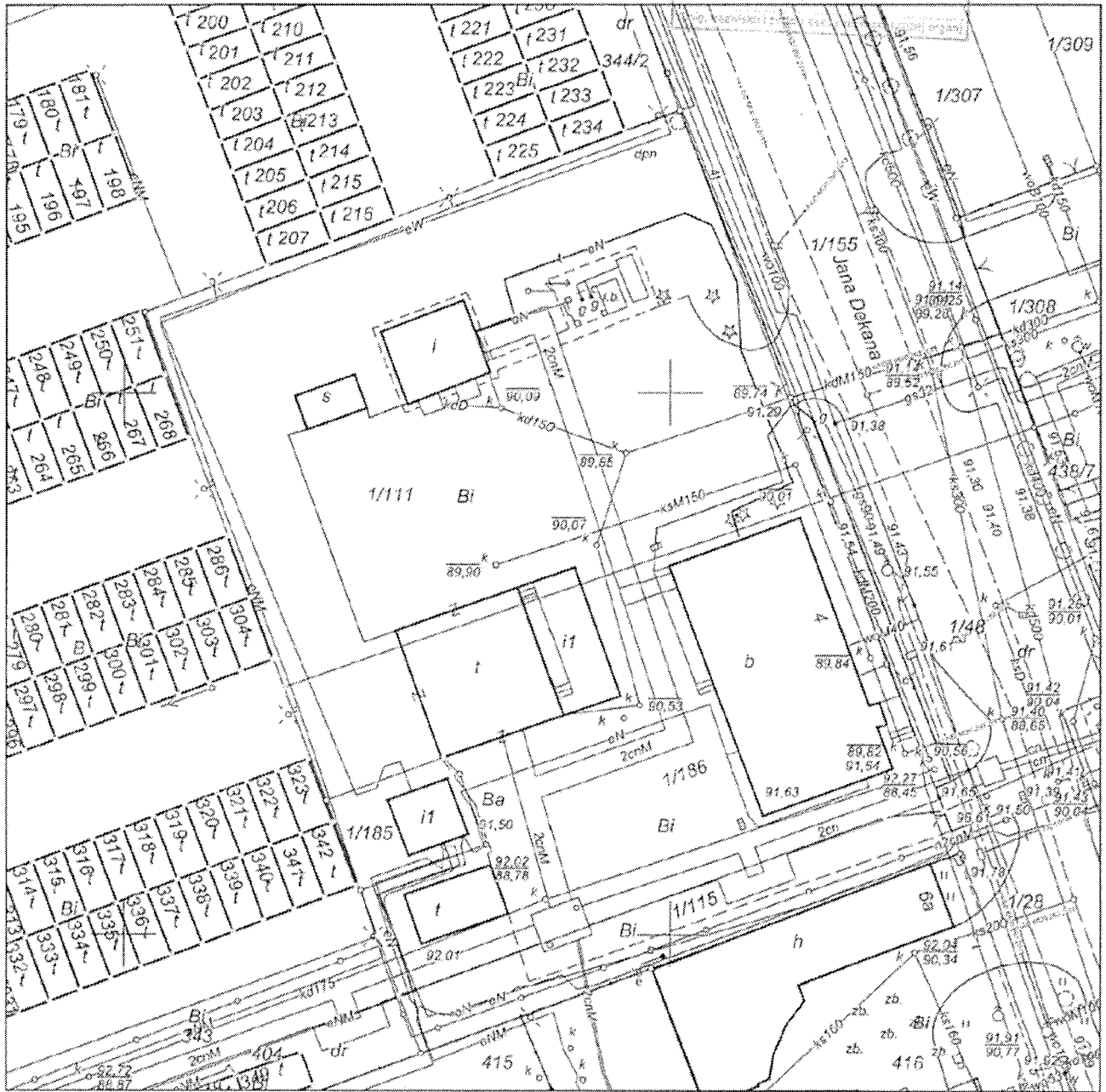
Numeryczna mapa zasadnicza
 (nazwa mapy i jej zakres)

P.30063, 2006, 64
 (identyfikator ewidencyjny mapy i rok wydania)

07.12.2015
 (data)

Urząd Miejski w Lesznie
 PROKURATOR
Emilia Rydzko

5746185,53



5746085,53

Układ współrzędnych płaskich prostokątnych - 2000/18
 Układ wysokości - Kronsztad 60

5746085,53